

|| STEPPEN IN FLEVOLAND

Bekijk de
MOOISTE
steproutes
van Flevoland



BEZOEK ONS

sportserviceflevoland.nl

BEL ONS

+31 320 25 11 13

EMAIL ONS

info@sportflevo.nl

 **SPORTSERVICE**
FLEVOLAND



ZUIGERPLASBOS

4,5 KM



De Zuigerplas is ontstaan door de winning van zand, gebruikt voor de aanleg van de dijk langs het IJsselmeer. Dit bos was dus niet als recreatief gebied bedoeld, maar als werkplek. Gelukkig is het uitgebloeid tot een mooie plek waar je kunt wandelen, hardlopen, fietsen, mountainbiken, maar zeker ook steppen.

Je begint je route bij de parkeerplaats Zuigerplasbos. Het beste is om de route linksom te maken, zodat je tijdens je rit kunt kiezen of je de route van 4,5 km of 5,5 km gaat doen. Je slaat dus rechtsaf. Bij de eerste bocht kom je een t-splitsing tegen. Sla je hier af, en ga je van de route af, dan kom je terecht bij het **Belevenissenbos**. Een stuk bos met 40 hectare 'natuurlijk spelen'. Wanneer je de route vervolgd kom je net voorbij de tweede bocht de **Paardenvallei** tegen. Aan de rechtekant kunnen er "wilde paarden" staan.

Heb je de smaak te pakken? Maak dan de keuze om voor de 5,5 km te gaan. Rij dan vooral even langs de **Biotuinen**. Dit zijn moestuinen waar groenten en fruit verbouwd en verkocht wordt. Verser kun je het niet hebben.

Ben je bijna bij het einde dan kom je langs een oude wilg, ook wel de Bernhardwilg genoemd. Het schijnt dat de prins zijn plasje tegen deze boom heeft gedaan, vandaar zijn naam.



BEKIJK OOK



BELEVENISSENBOS
Nummer 1

Het Belevenissenbos in Lelystad bestaat uit 40 hectare "natuurlijk spelen". Er zijn talloze speelplekken, kilometers aan routes en waterpartijen. Je kunt uren klimmen en je volop uitleven. Sommige routes lopen over het water wat het extra uitdagend maakt.

Bij het beginpunt is een soort meertje waar je tijdens een warme zomerdag kunt genieten van al het waterplezier.



MOUNTAINBIKE ROUTE
LELYSTAD
Nummer 2

De mountainbike route in Lelystad loopt door alle gemeentebossen. Het startpunt van de route is bij de parkeerplaats van het Zuigerplasbos.

De route loopt parallel aan de wandel en fietsroutes van het Zuigerplasbos. Bijzonder aan dit stukje route is dat ...



PAARDENVALLEI
Nummer 3

In de paardenvallei kun je paarden tegenkomen die in een natuurlijke omgeving lopen. De paarden mogen beslist niet geaaid en gevoerd worden, dit om te voorkomen dat de dieren dan opdringerig kunnen worden.

Heb je de smaak te pakken?
Ga voor de 5,5 km.



GEMEENTEBOSSEN

7 KM

BEKIJK OOK



't HENKEPAD
Nummer 1



MOUNTAINBIKE ROUTE
LELYSTAD
Nummer 2



OOSTRANDPARK
Nummer 3

't Henkepad is ooit illegaal aangelegd door de oprichter Henk Breukelman. Naar zijn mening waren de bestaande wandelpaden van Staatsbosbeheer namelijk te saai. Daarom besloot hij zelf een pad aan te leggen. Het pad heeft een lengte van 1,5 km. Na enige tijd heeft Staatsbosbeheer besloten het pad officieel te maken.

De mountainbike route in Lelystad loopt door alle gemeentebossen. Het startpunt van de route is bij de parkeerplaats van het Zuigerplasbos.

Bijzonder aan dit stukje route is dat ...

Het Oostrandpark ligt aan de oostelijke rand van Lelystad, er staan ruim 130 woningen in een mooie groene omgeving. De wijk bestaat sinds 1973, in 2023 vieren we met een groot feest het 50 jarig bestaan van de wijk.

De Paddenpoel is een onderdeel van het Oostrandpark. De Paddenpoel is rijk aan diverse soorten zowel in de poel als rondom. Zo zijn er kikkers, bloedzuigers, slakken, waterinsecten en -planten in te vinden. Rondom en boven de poel vliegen de vlinders en libellen je om je oren! In het voorjaar zijn de oevers een eldorado van bloeiende orchideeën en ratelaars.

Langs het Henkepad staan verscheidene niet inheemse naaldbomen, soorten die je niet verwacht direct langs een stad. Dit zorgt voor een bijzonder gevoel als je daar rondloopt.

Gelderse Hout, Oostrandbos en Overijsselse Hout (ook wel Paardenbos genoemd) zijn een onderdeel van de gemeentebossen.

Voor deze route starten we bij de parkeerplaats van het Gelderse Hout. Je slaat rechtsaf en rijdt door de bossen. Aan je linkerhand kom je een bijzonder wandelpad tegen: 't Henkepad. Op den duur veranderen de loofbomen in naaldbomen. Daar kun je, tijdens het broedseizoen, een kolonie reigers tegenkomen waar ze in de naaldbomen broeden. Ze maken een bijzonder geluid. Daarna ga je bij de eerste bocht langs het kanaal Gelderse Diep. Dan kom je aan het eind de "zandbult" tegen, waar je linksom rijdt. Je kunt hier mountainbikers tegenkomen. Boven op de "bult" kun je even stoppen en genieten van het uitzicht. Je vervolgt je route langs de Oostervaart en de akker. Je rijdt nog een stukje in het bos. Je komt een watertje tegen met een splitsing en gaat de runderweg onderdoor. Aan de linkerkant is een open plek waar je kunt barbecueën of picknicken. Voor de verkorte route sla je hier linksaf en kom je bij de trimbaan terecht. Hier voorbij zit een manage en padelbaan waar je een kopje koffie kunt nuttigen.

Voor de lange route ga je via de binnenhavenweg en dan Oostranddreef langs het crematorium.

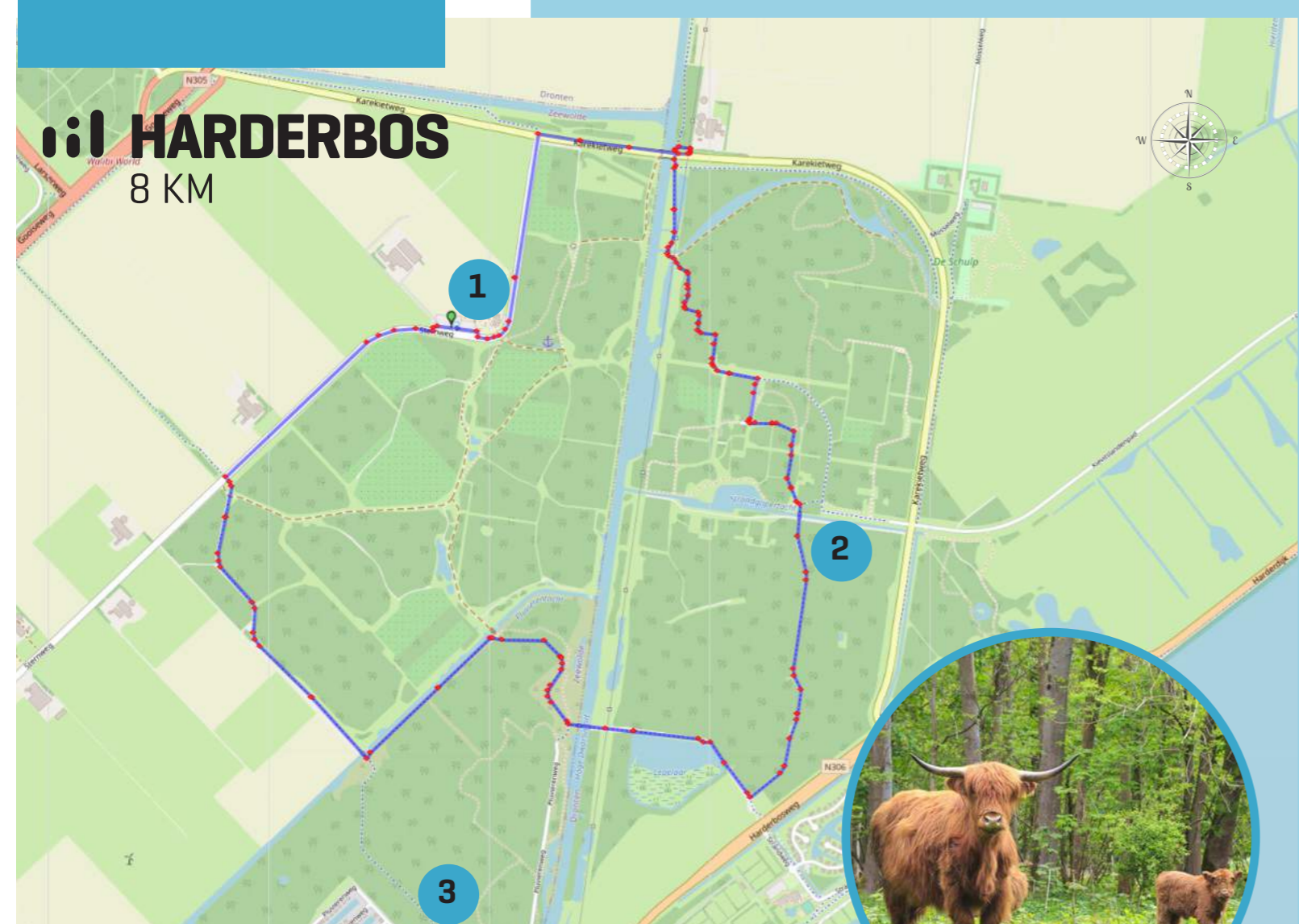
Je steekt bij de rotonde over de runderweg en vervolgt je route. Je gaat langs het Oostrandpark. Je vervolgt je route langs de akker en rijdt het laatste stukje bos in richting de parkeerplaats.

Heb je de smaak te pakken?
Ga voor de 9 km.



HARDERBOS

8 KM



BEKIJK OOK



HANS & GRIETJE
Nummer 1

Dit unieke pannenkoeken-
huis is gebaseerd op het
sprookje van Hans & Grietje.
Binnen in het restaurant kijk
je je ogen uit. Overal kun je
heksen vinden en tijdens
het eten van je pannenkoek
wordt je geëntertand door
deze puntneuzige vrouwen.
Ben je klaar met het eten dan
staat de speeltuin te wachten
op de kleinere onder ons. Van
glijbanen, schommels tot
springkussens. De speeltuin
is vrij te bezoeken. Er mogen
alleen geen eigen consump-
ties genuttigd worden.



BEVERROUTE
Nummer 2

Wandel door de nieuwe 'oer-
natuur' van het Harderbos en
zoek naar beversporen!

Een bijzonder onderdeel van
het Harderbos is het Klimaat-
bos dat in 2008 werd geplant.
Maar liefst 6.000 mensen met
hart voor de natuur plantten
in een week tijd een hartvor-
mig bos van 60.000 bomen.
Een bos van 28 hectare dat
CO2 opslaat en de aandacht
vestigt op het klimaatprob-
leem. De bomen waren bij
aanplant twee meter hoog.
Nu is het een echt bos met
bomen van wel twaalf meter.



AVONTUREN-
ROUTE
Nummer 3

Deze spannende wandelroute
van 3,7 kilometer loopt door
het Harderbos en is speciaal
geschikt voor gezinnen.
Onderweg kom je langs een
uitkijktoren, vlinderpad,
trekpontje en wiebelbrug. En
met een beetje geluk zie je
de sporen van bevers, zoals
omgeknaagde bomen en
'bevergljbanen'.

Het Harderbos is een bos in de gemeenten Dronten en Zeewolde, nabij het Veluwemeer.

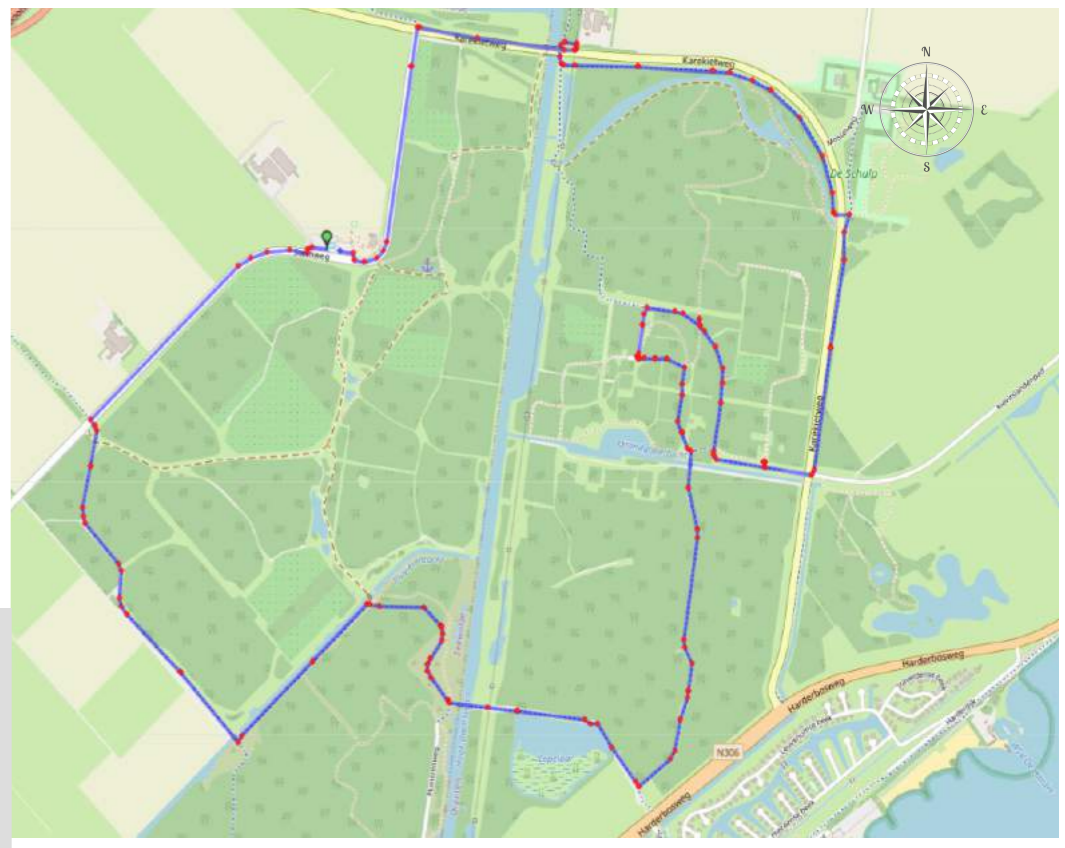
Voor deze route starten we bij de parkeerplaats van het pannenkoekenhuis **Hans & Grietje**. Je rijdt een stukje over de Sternweg met het bos aan je linkerhand. Aan de linkerkant kom je een fietspad tegen waar je het bos in gaat. Met de akker aan je rechterhand vervolg je deze route tot je bij het kanaal **Pluvierentocht** terecht komt. Een tocht betekent ook wel een brede sloot. Vroeger was deze vooral bedoeld om water af te voeren. Daar sla je linksaf met de Pluvierentocht aan je linkerkant. Bij de eerstvolgende kruising ga je naar rechts. Vanaf hier kun je ook wandelaars tegenkomen die de **Beverroute** lopen. Je rijdt irection de **Lepelaarsplas**, die is ontstaan door zandwinning. Na de plas kom je een kruising tegen waar je linksaf gaat. Hier rij je in het gebied van de **Grote Grazers**: de Schotse Hooglanders. Rij over de Strandgapertocht rechtdoor met een schuine bocht naar links. Bij de volgende kruising ga je linksaf en de daarop volgende kruising ga je weer rechtsaf.

Bij de t-splitsing ga je naar links voor de route van 8 km en naar rechts voor de route van 10 km. Ga je linksaf rij je langs de Hoge Dwarsvaart richting de Karekietweg. Ga je rechtsaf rij je over het Kievitslandenpad richting de Karekietweg.

Volg de Karekietweg en sla linksaf de Sternweg op weer terug richting de parkeerplaats.



Heb je de smaak te pakken?
Ga voor de 10 km.



RONDJE SCHOKLAND

6,5 KM



Midden in de Noordoostpolder ligt het voormalige eiland Schokland. Een archeologisch monument vol bijzondere bodemschatten. Een plek tussen land en water, waar eeuwenlang mensen woonden. Altijd strijdend met de elementen. Ontdek het verborgen verleden van Werlderfgoed Schokland en het prachtige natuurgebied dat het nu is.

Je start op parkeerplaats Middelbuurt en gaat rechtdoor onder de schokkerringweg door. Neem een kijkje bij **Schokland haven** voor je je route vervolgt. Het was de haven van Emmeloord. Ga terug als je de route van 6,5 km wilt doen. Je gaat linksaf op de Oud-Emmeloorde weg. Voorbij de boerderijen ga je linksaf. Rij door voor de route van 9,5 km.

Je rijdt rechtdoor waar je aan de rechterkant je de **Gesteentetuin** tegenkomt. Voor je je route vervolgt is dit de moeite waard om even te kijken. Rij onder de Schokkerringweg door. Aan de linkerkant vind je de Kadijk. Je vervolgt je route richting het bankje bij de palen. Die palen waren ter bescherming van de zee.

Voor de route van 6,5 km sla je linksaf. Voor de route van 9,5 km ga je rechtdoor richting het beheer gebouw van het Flevo-landschap. Rijdt richting het Zuidpunt [het zuidelijkste puntje] om je route vervolgens weer terug te rijden richting het **museum Schokland** en de parkeerplaats Middelbuurt.

BEKIJK OOK



MUSEUM SCHOKLAND Nummer 1

Centraal gelegen op dit eerste Nederlandse wereldgoed vindt u museum Schokland. De historische kerk uit 1834 en de opvallende houten museumgebouwen vormen een markant punt in het moderne landschap van de Noordoostpolder.

Tentoonstelling en exposities De presentatie neemt de bezoeker letterlijk mee door de bijzondere geschiedenis, vanaf de ijstijd tot nu, en daagt haar uit met diverse interactieve presentaties. Deze opstelling is ook geschikt voor gezinnen met kinderen



GESTEENTETUIN Nummer 2

In de Gesteentetuin liggen verschillende stenen. Bij de stenen staan bordjes. De stenen komen onder andere uit de IJstijd.

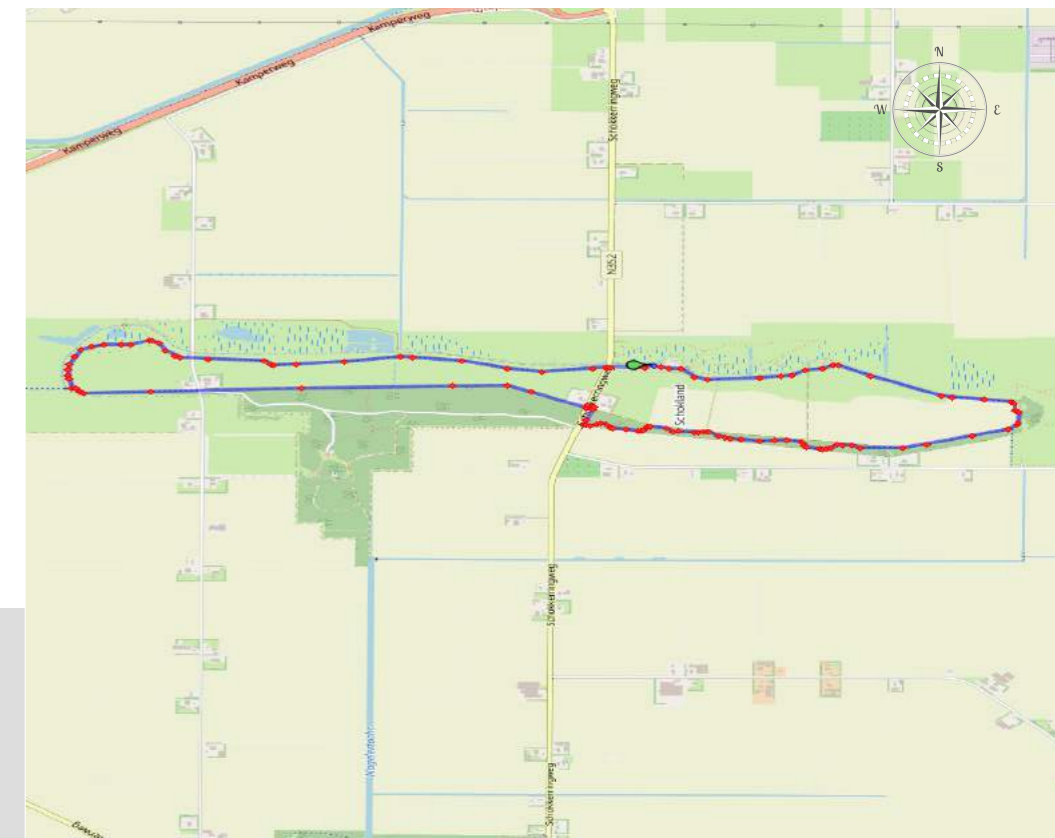


LUISTERROUTES Nummer 3

Op Schokland is de zee weer te horen. Locatietheater Prins te Paard maakte twee luisterroutes die je meenemen over de Noordpunt of over de Zuidpunt van het voormalige eiland. Onderweg hoor je verhalen over 150 jaar geleden; toen het eiland ontruimd werd.

Beide luisterroutes zijn te beluisteren via SoundCloud. De wandelingen kunnen op eigen tempo gelopen worden.

Heb je de smaak te pakken? Ga voor de 9,5 km.



— Samen Steppen?

Steppin Lelystad

Lelystad beleven kan op vele manieren, maar de leukste is toch wel met een step! Dat er wat te beleven valt is misschien een verrassing, maar daarvoor ben je bij Steppin Lelystad aan het juiste adres. Voor een onvergetelijk ervaring vullen we jouw steproute aan met Lelystadse belevingen; bijzondere highlights, gastvrije horecagelegenheden of mooie overnachtingsadressen. Of je nu interesse hebt in cultuur, natuur of architectuur het kan allemaal met 'Beleef Lelystad per Step'. Ik vind het leuk om zo voor jou een uniek en persoonlijk arrangement samen te stellen. Hieronder een paar van mijn favoriete verrassingen om je alvast op ideeën te brengen. Wil je zeker niet verdwalen of vind je het fijn als iemand onderweg interessante wetenswaardigheden vertelt dan is een meestappende gids een goed plan.

20XX

Award Winners
Prize: Innovation

440+

Business Projects
Status: Completed

100+

Current Customers
Since: October 20XX



Address

123 St. Name
City Name

Follow Us
[@trade/ social](#)



Gepresenteerd
door

Sportservice
Flevoland

Steppin Lelystad

Visit Us
www.example.com

Call Us
[+311 555 2368](tel:+3115552368)

Email Us
trade@example.com